


# In Flanders Fields - in Ieper

## Kattekoers Men U23

### 10.05.2026 | Roadmap




	km +	km -	39 km/h	41 km/h	43 km/h
<b>West-Vlaanderen</b>					
<b>Ieper</b>					
<b>Officieuze Start Thv Sint-Maartensplein</b> ↑ Sint-Maartensplein, ↕↔ Vandenpeerenboomplein, ↕ Vandenpeerenboomplein, ↑ Elverdingsestraat, ↕↔ Haiglaan (N8), ↕↔ Veurneseweg (N8)	-1.8		09:00	09:00	09:00
<b>Brielen</b> ↑ Veurneseweg (N8)	-0.1		09:05	09:05	09:05
<b>Officiële start thv Veurneseweg Nr 2</b> ↑ Veurneseweg (N8)	0.0	186.2	09:05	09:05	09:05
<b>Elverdinge</b> ↑ Veurneseweg (N8), ↕ Boezingestraat, ↕ Boezingestraat	3.0	183.2	09:10	09:10	09:09
<b>Boezinge</b> ↑ Boezingestraat, ↕↔ Diksmuidseweg, ↕↔ Randweg (N369), ↕ Molenstraat, ↕ Langemarksesteenweg, ↕ Bargiestraat, ↕ Bargiestraat, ↕ Rozendaalstraat, ↕↔ Zwaanhofweg, ↕↔ Oostkaai, ↕ Jaagpad, ↕ Paddevijverstraat	6.0	180.2	09:14	09:14	09:13
<b>Sint-Jan</b> ↑ Paddevijverstraat	14.8	171.4	09:28	09:27	09:26
<b>Ieper</b> ↑ Paddevijverstraat, ↕↔ Waterpoortstraat, ↕ Dehemlaan, ↕↔ Brugseweg (N313)	15.2	171.0	09:28	09:27	09:26
<b>Sint-Jan</b> ↑ Brugseweg (N313), ↕ Potijzestraat	16.9	169.3	09:31	09:30	09:29
<b>Ieper</b> ↑ Potijzestraat, ↕↔ Kruiskalsijdestraat (N345), ↕↔ Zuiderring (N37)	18.1	168.1	09:33	09:32	09:30
<b>Zillebeke</b> ↑ Zuiderring (N37)	20.1	166.1	09:36	09:35	09:33
<b>Ieper</b> ↑ Zuiderring (N37), ↕↔ Zuiderring (N37), ↕↔ Rijselseweg (N336)	20.6	165.6	09:37	09:35	09:34
<b>Eerste Passage aankomst</b> ↑ Rijselseweg (N336), ↕ Neermarkt (N8), ↕ Coomansstraat, ↑ Vandenpeerenboomplein, ↕ Vandenpeerenboomplein, ↑ Elverdingsestraat, ↕↔ Haiglaan (N8), ↕↔ Veurneseweg (N8)	22.7	163.5	09:40	09:38	09:37
<b>Brielen</b> ↑ Veurneseweg (N8), ↑ Veurneseweg (N8), ↕ Brielenstraat	24.7	161.5	09:43	09:41	09:40
<b>Vlamertinge</b> ↑ Brielenstraat, ↕↔ Gezellestraat, ↑ Verrieststraat, ⚠ (69/96 - xx:hh), ↑ Verrieststraat, ↑ Bellestraat, ↕↔ Bellestraat	27.3	158.9	09:47	09:45	09:43
<b>Poperinge</b>					
<b>Reningelst</b> ↑ Vlamertingseweg, ↕ Clyttesteenweg (N304)	31.6	154.6	09:54	09:51	09:49
<b>Heuvelland</b>					
<b>De Klijte</b> ↑ Reningelststraat (N304), ↕↔ Dikkebusstraat (N375)	35.8	150.4	10:00	09:57	09:55
<b>Feedzone op N375</b>	38.4	147.8	10:04	10:01	09:59
<b>Hill 1: Scherpenberg</b> ↑ Dikkebusstraat (N375)	39.4	146.8	10:06	10:03	10:00
<b>Westouter</b> ↑ Dikkebusstraat (N375)	40.1	146.1	10:07	10:04	10:01

# In Flanders Fields - in Ieper

## Kattekoers Men U23

### 10.05.2026 | Roadmap



	km +	km -	39 km/h	41 km/h	43 km/h
<b>Loker</b> ↑ Dikkebusstraat (N375), ← Kimmelbergweg, → Kimmelbergweg	40.4	145.8	10:07	10:04	10:01
<b>Kemmel</b> ↑ Kemmelbergweg, ↑ Lokerstraat, ↔ Dries, ↑ Polenlaan, ↔ Reningelststraat (N304), ↑↑ Wijschatestraat	42.6	143.6	10:11	10:07	10:05
<b>Wijschate</b> ↑ Wijschatestraat, ↔ Sint-Medardusplein, ← Sint-Medardusplein, ↑ Staanijzerstraat, ← Ieperstraat (N365)	47.5	138.7	10:18	10:15	10:11
<b>Ieper</b>					
<b>Voormezele</b> ↑ Armentierseweg (N365), ↑↑ Rijselseweg (N365), → Vaartstraat	51.7	134.5	10:25	10:21	10:17
<b>Zillebeke</b> ↑ Vaartstraat, ↔ Komenseweg	54.0	132.2	10:28	10:24	10:20
<b>Hollebeke</b> ↑ Komenseweg, ← Kasteelhoekstraat, → Kasteelhoekstraat	57.2	129.0	10:33	10:29	10:25
<b>Zillebeke</b> ↑ Kasteelhoekstraat, ↔ Werviksestraat, ↑ Wervikstraat, → Zillebeke-Dorp, ↑ Maaldestedestraat	59.0	127.2	10:36	10:31	10:27
<b>Ieper</b> ↑ Maaldestedestraat, ↔ Zuiderring (N37)	62.8	123.4	10:42	10:37	10:33
<b>Zillebeke</b> ↑ Zuiderring (N37)	63.5	122.7	10:43	10:38	10:34
<b>Ieper</b> ↑ Zuiderring (N37), ↑↑ Zuiderring (N37), ↔ Rijselseweg, ↑ Rijselstraat	64.0	122.2	10:44	10:39	10:34
<b>Tweede Passage aankomst</b> ↑ Rijselseweg (N336), ↑ Neermarkt (N8), → Coomansstraat, ↑ Vandenpeerenboomplein, ↑ Vandenpeerenboomplein, ↑ Elverdingsestraat, ↔ Haiglaan (N8), ↑↑ Veurneseweg (N8)	66.1	120.1	10:47	10:42	10:37
<b>Brielen</b> ↑ Veurneseweg (N8), ↑ Veurneseweg (N8), ← Brielenstraat	68.1	118.1	10:50	10:45	10:40
<b>Vlamertinge</b> ↑ Brielenstraat, ↔ Gezellestraat, ↑ Verrieststraat, ⚠ (69/96 - xx:hh), ↑ Verrieststraat, ↑ Bellestraat, ↑ Bellestraat	70.7	115.5	10:54	10:49	10:44
<b>Poperinge</b>					
<b>Reningelst</b> ↑ Vlamertingseweg, ← Clyttesteenweg (N304)	74.9	111.3	11:00	10:55	10:50
<b>Heuvelland</b>					
<b>De Klijte</b> ↑ Reningelststraat (N304), ↔ Dikkebusstraat (N375)	79.2	107.0	11:07	11:01	10:56
<b>Feedzone op N375</b>	81.8	104.4	11:11	11:05	10:59
<b>Hill 2: Scherpenberg</b> ↑ Dikkebusstraat (N375)	82.8	103.4	11:12	11:06	11:01
<b>Westouter</b> ↑ Dikkebusstraat (N375)	83.5	102.7	11:13	11:07	11:02
<b>Loker</b> ↑ Dikkebusstraat (N375), ← Kimmelbergweg, → Kimmelbergweg, → Koenraadstraat, ↔ Lettingstraat	83.8	102.4	11:14	11:08	11:02
<b>Dranouter</b> ↑ Lettingstraat	87.6	98.6	11:20	11:13	11:07

# In Flanders Fields - in Ieper

## Kattekoers Men U23

### 10.05.2026 | Roadmap



	km +	km -	39 km/h	41 km/h	43 km/h
<b>Hill 3: Monteberg</b> ↑ Lettingstraat , Renners : ↻ Kimmelbergweg Volgers : ↑ Bergstraat , ↑ Dries (terug op parcours)	88.7	97.5	11:21	11:15	11:09
<b>Kemmel</b> ↑ Kimmelbergweg	89.9	96.3	11:23	11:17	11:10
<b>Bottle Zone on Kemmelberg</b>	90.5	95.7	11:24	11:17	11:11
<b>Hill 4: Kemmelberg (Belvédère)</b> ↻ Klokhofweg , ⚠ Gevaarlijke bocht , ↻ Kleine Kemmelstraat , ↻↻ Kemmelbergweg , ↻ Lokerstraat , ↻↻ Dries , ↻ Polenlaan , ↻↻ Reningelstraat (N304) , ↻↻ Wijtschatestraat	90.5	95.7	11:24	11:17	11:11
<b>Wijtschate</b> ↑ Wijtschatestraat , ↻↻ Sint-Medardusplein , ↻ Sint-Medardusplein , ↑ Staanijerstraat , ↻ Ieperstraat (N365)	95.8	90.4	11:32	11:25	11:19
<b>Ieper</b>					
<b>Voormezele</b> ↑ Armentierseweg (N365) , ↻↻ Rijselseweg (N365) , ↻ Vaartstraat	100.0	86.2	11:39	11:31	11:25
<b>Zillebeke</b> ↑ Vaartstraat , ↻↻ Komenseweg	102.3	83.9	11:42	11:35	11:28
<b>Hollebeke</b> ↑ Komenseweg , ↻ Kasteelhoekstraat , ↻↻ Kasteelhoekstraat	105.5	80.7	11:47	11:39	11:32
<b>Zillebeke</b> ↑ Kasteelhoekstraat , ↻↻ Werviksestraat , ↻ Wervikstraat , ↻ Zillebeke-Dorp , ↑ Maaldestedestraat	107.3	78.9	11:50	11:42	11:35
<b>Ieper</b> ↑ Maaldestedestraat , ↻↻ Zuiderring (N37)	111.0	75.2	11:56	11:48	11:40
<b>Zillebeke</b> ↑ Zuiderring (N37)	111.7	74.5	11:57	11:49	11:41
<b>Ieper</b> ↑ Zuiderring (N37) , ↻↻ Zuiderring (N37) , ↻↻ Rijselseweg , ↑ Rijselstraat	112.3	73.9	11:58	11:49	11:42
<b>Derde Passage aankomst</b> ↑ Rijselseweg (N336) , ↻ Neermarkt (N8) , ↻ Coomansstraat , ↑ Vandenpeerenboomplein , ↻ Vandenpeerenboomplein , ↑ Elverdingsestraat , ↻↻ Haiglaan (N8) , ↻↻ Veurneseweg (N8)	114.3	71.9	12:01	11:52	11:45
<b>Brielen</b> ↑ Veurneseweg (N8) , ↑ Veurneseweg (N8) , ↻ Brielenstraat	116.3	69.9	12:04	11:55	11:47
<b>Vlamertinge</b> ↑ Brielenstraat , ↻↻ Gezellestraat , ↑ Verrieststraat , ⚠ (69/96 - xx:hh) , ↑ Verrieststraat , ↑ Bellestraat , ↻↻ Bellestraat	119.0	67.2	12:08	11:59	11:51
<b>Poperinge</b>					
<b>Reningelst</b> ↑ Vlamertingseweg , ↻ Clyttesteenweg (N304)	123.2	63.0	12:15	12:05	11:57
<b>Heuvelland</b>					
<b>De Klijte</b> ↑ Reningelststraat (N304) , ↻↻ Dikkebusstraat (N375)	127.5	58.7	12:21	12:12	12:03
<b>Feedzone op N375</b>	130.0	56.2	12:25	12:15	12:06
<b>Hill 5: Scherpenberg</b> ↑ Dikkebusstraat (N375)	131.0	55.2	12:27	12:17	12:08
<b>Westouter</b> ↑ Dikkebusstraat (N375)	131.7	54.5	12:28	12:18	12:09
<b>Loker</b> ↑ Dikkebusstraat (N375) , ↻ Kimmelbergweg , ↻ Kimmelbergweg , ↻ Koenraadstraat , ↻↻ Lettingstraat	132.1	54.1	12:28	12:18	12:09

# In Flanders Fields - in Ieper

## Kattekoers Men U23

### 10.05.2026 | Roadmap




	km +	km -	39 km/h	41 km/h	43 km/h
<b>Dranouter</b> ⬆ Lettingstraat	135.8	50.4	12:34	12:24	12:15
<b>Hill 6: Monteberg</b> ⬆ Lettingstraat , Renners : ⬅ Kimmelbergweg Volgers : ⬆ Bergstraat , ⬆ Dries (terug op parcours)	136.9	49.3	12:36	12:25	12:16
<b>Kemmel</b> ⬆ Kimmelbergweg	138.1	48.1	12:38	12:27	12:18
<b>Bottle Zone on Kemmelberg</b>	138.7	47.5	12:38	12:28	12:19
<b>Hill 7: Kemmelberg (Belvédère)</b> ⬆ Klokhofweg , ⚠ Gevaarlijke bocht ⚠ ⬆ Kleine Kemmelstraat, ⬆ Kimmelbergweg , ⬆ Lokerstraat, ⬆ Dries , ⬆ Polenlaan, ⬆ Reningelstraat (N304), ⬆ Wijtschatestraat	138.7	47.5	12:38	12:28	12:19
<b>Wijtschate</b> ⬆ Wijtschatestraat, ⬆ Sint-Medardusplein, ⬆ Sint-Medardusplein, ⬆ Staanijerstraat, ⬆ Ieperstraat (N365), ⬆ Mesenstraat (N314)	144.0	42.2	12:47	12:36	12:26
<b>Wulvergem</b> ⬆ Mesenstraat (N314) , ⬆ Dorpsstraat (N314), ⬆ Nieuwkerkestraat (N314)	151.3	34.9	12:58	12:46	12:36
<b>Nieuwkerke</b> ⬆ Nieuwkerkestraat (N314), ⬆ Kemmelstraat (N331)	151.9	34.3	12:59	12:47	12:37
<b>Dranouter</b> ⬆ Kemmelstraat (N331), ⬆ Kruisabelestraat, ⬆ Dranouterstraat (N322), ⬆ Smijterstraat, ⬆ Lettingstraat	155.6	30.6	13:04	12:53	12:42
<b>Loker</b> ⬆ Lettingstraat, ⬆ Koenraadstraat , ⬆ Kimmelbergweg Volgers: ⬆ Lokerstraat, ⬆ Dries : terug op parcours	160.2	26.0	13:11	12:59	12:49
<b>Bottle Zone on Kemmelberg</b>	163.3	22.9	13:16	13:04	12:53
<b>Hill 8: Kemmelberg (Ossuaire)</b> ⬆ Kemmelbergweg	163.3	22.9	13:16	13:04	12:53
<b>Dranouter</b> ⬆ Klokhofweg, ⬆ Klokhofweg, ⬆ Lettingstraat	163.3	22.9	13:16	13:04	12:53
<b>Kemmel</b> ⬆ Bergstraat, ⬆ Dries, ⬆ Polenlaan, ⬆ Reningelstraat (N304), ⬆ Wijtschatestraat	164.4	21.8	13:18	13:06	12:54
<b>Wijtschate</b> ⬆ Wijtschatestraat, ⬆ Sint-Medardusplein, ⬆ Sint-Medardusplein, ⬆ Staanijerstraat, ⬆ Ieperstraat (N365)	167.6	18.6	13:23	13:10	12:59
<b>Ieper</b>					
<b>Voormezele</b> ⬆ Armentierseweg (N365), ⬆ Rijselseweg (N365), ⬆ Vaartstraat	171.8	14.4	13:29	13:17	13:05
<b>Zillebeke</b> ⬆ Vaartstraat, ⬆ Komenseweg	174.2	12.0	13:33	13:20	13:08
<b>Hollebeke</b> ⬆ Komenseweg, ⬆ Kasteelhoekstraat , ⬆ Kasteelhoekstraat	177.3	8.9	13:38	13:25	13:12
<b>Zillebeke</b> ⬆ Kasteelhoekstraat, ⬆ Werviksestraat, ⬆ Wervikstraat, ⬆ Zillebeke-Dorp, ⬆ Maaldestedestraat	179.1	7.1	13:41	13:27	13:15
<b>Ieper</b> ⬆ Maaldestedestraat , ⬆ Zuiderring (N37)	182.9	3.3	13:46	13:33	13:20
<b>Litterzone op Zuiderring</b>	183.4	2.8	13:47	13:33	13:21
<b>Zillebeke</b> ⬆ Zuiderring (N37)	183.6	2.6	13:48	13:34	13:21

# In Flanders Fields - in Ieper

## Kattekoers Men U23

### 10.05.2026 | Roadmap



#### Ieper

↑ Zuiderring (N37), ↻ ↑ Zuiderring (N37), ↻ ↔ Rijsselweg, ↑ Rijsselstraat

🚩 Aankomst - Arrivée

km +	km -	39 km/h	41 km/h	43 km/h
184.1	2.1	13:48	13:34	13:22
186.2	0.0	13:52	13:38	13:25